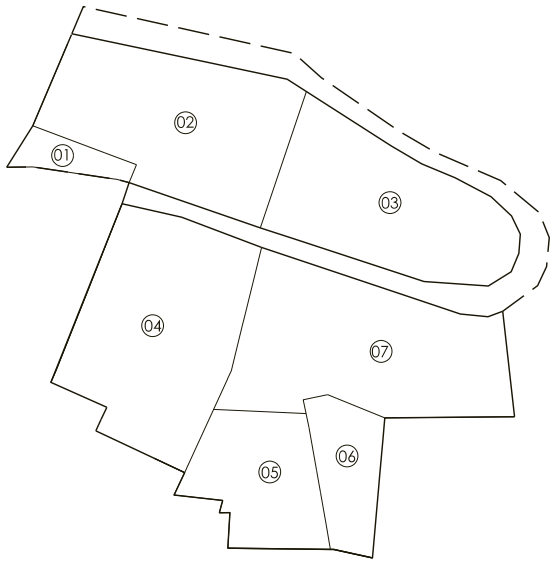
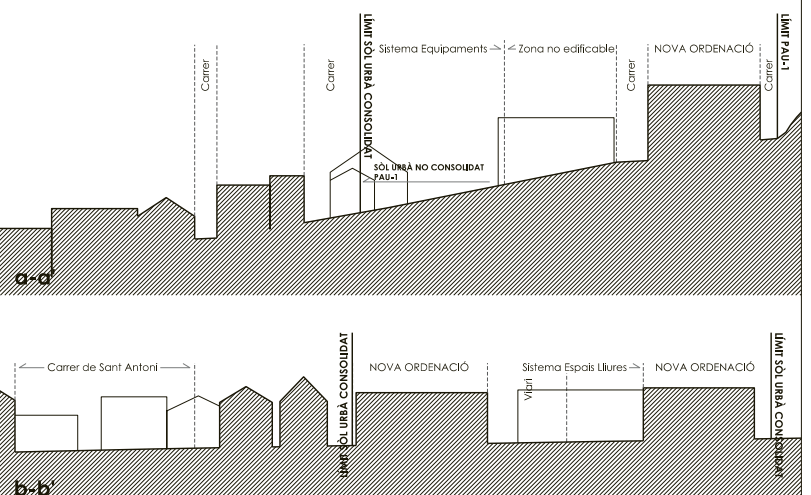


L'OBJECTIU DEL PAU-1 ÉS COMPLETAR LES OBRES D'URBANITZACIÓ I CEDIR ELS SÒLS DESTINATS A SISTEMES, PRESERVANT L'ANTIC FERRADOR DE VILAMÒS

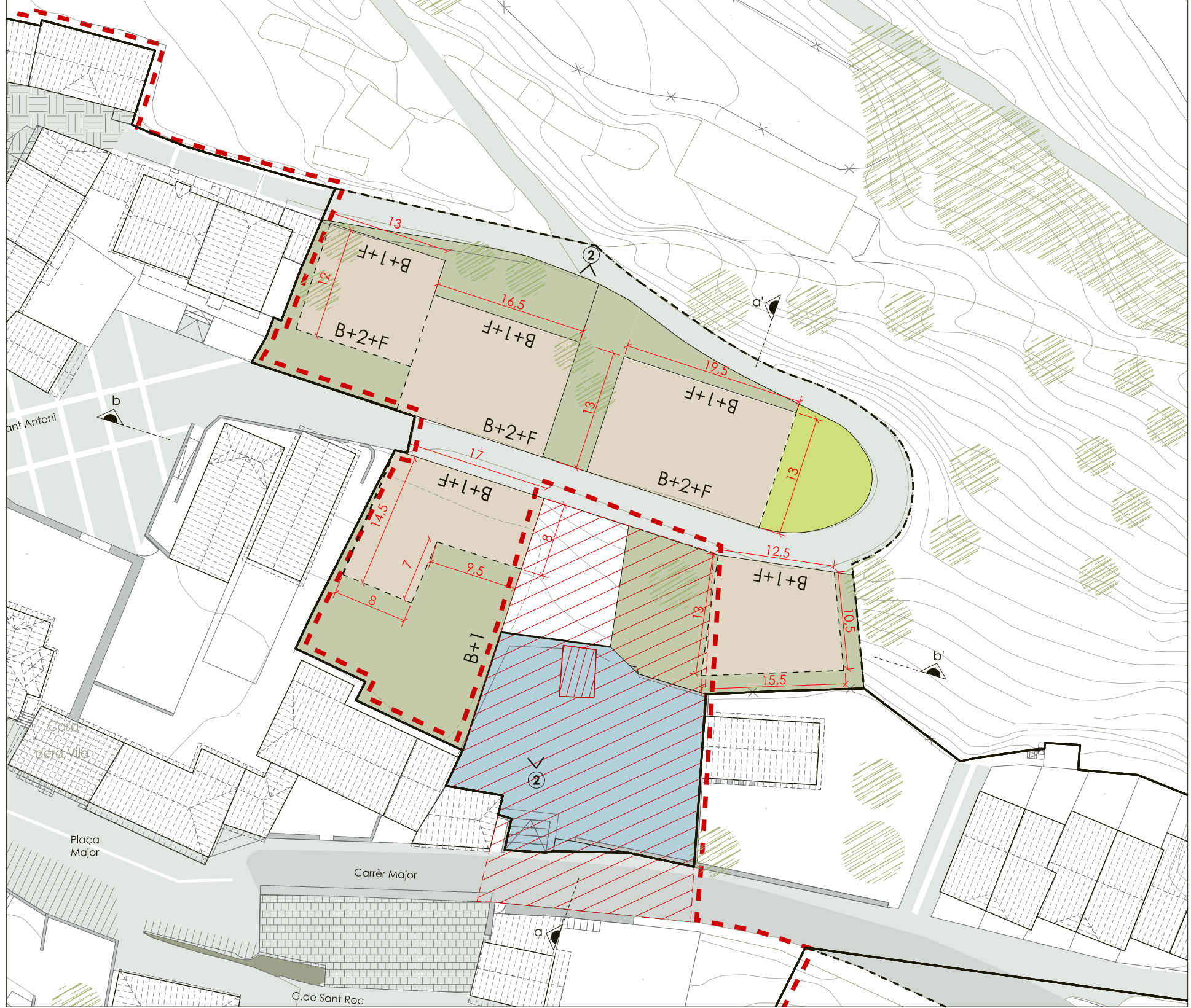


ESTRUCTURA DE PROPIETAT. CADASTRE (e: 1/250)



SECCIONS INDICATIVES (e: 1/250)

SUPERFÍCIES ZONIFICACIÓ ILLA 12	
ILLA 12a	2631 m²
2a	1108 m ²
V	998 m ²
	110 m ²
ILLA 12b	1523 m²
2a	867 m ²
Xtr	151 m ²
E4a	505 m ²



- CLASSIFICACIÓ DEL SÒL**
- Límit de terme municipal
 - SUC** Sòl urbà consolidat
 - SNC** Sòl urbà no consolidat
 - PAU1 - Santa Maria
 - PAU2 - Era Honada
 - SUD** Sòl urbanitzable delimitat
 - PPU - Vilamòs
 - Subàmbit PPU1 - Sant Miquel
 - Subàmbit PPU2 - Era Honada
 - PPU3 - Polígon Agroalimentari
 - PE** Pla Especial

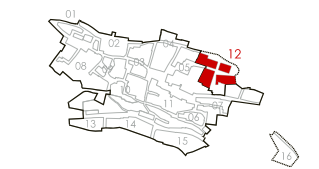
- CONDICIONS I PARÀMETRES D'EDIFICACIÓ**
- Sòl urbà
 - Línia de façana
 - Línia de carrer
 - Línia d'edificació / Gólib edificatori
 - 3015 Profunditat edificable (construccions noves)
 - B + X** Nombre màxim de plantes
 - Ocupació màxima sobre rasant de les edificacions existents
 - Ocupació màxima sobre rasant de les edificacions proposades
 - Sòl privat lliure d'edificació

- ACTUACIONS ADMESAS**
- Conservació
 - Consolidació solar buit
 - Nova ordenació
 - Reconstrucció
 - Remunta

- SISTEMES SEGONS POUM**
- sistema d'Aparcament
 - sistema d'Espai lliure
 - sistema d'Equipament
 - sistema de Serveis tècnics

- PATRIMONI A PROTEGIR**
- - - perímetre de protecció nucli històric
 - ▨ entorn de protecció
 - ▨ edificació

- Elements Arquitectònics i Arqueològics:**
- hom
 - urna
 - ▬ portau
 - ▬ penaus
 - ▬ pas
- Llistat d'elements:



Fotografia ①



Fotografia ②

PLA D'ORDENACIÓ URBANÍSTICA MUNICIPAL
VILAMÒS
AJUNTAMENT DE VILAMÒS
plànols d'ordenació

nº **o.04b₁₂**

plànol **ORDENACIÓ
FIXA ILLA 12**

escala a3: 1/500

aprovació provisional

data Setembre 2016

equip redactor **OU**

col·laboradors